

# Übersichtsplan

## Albert hypermaket

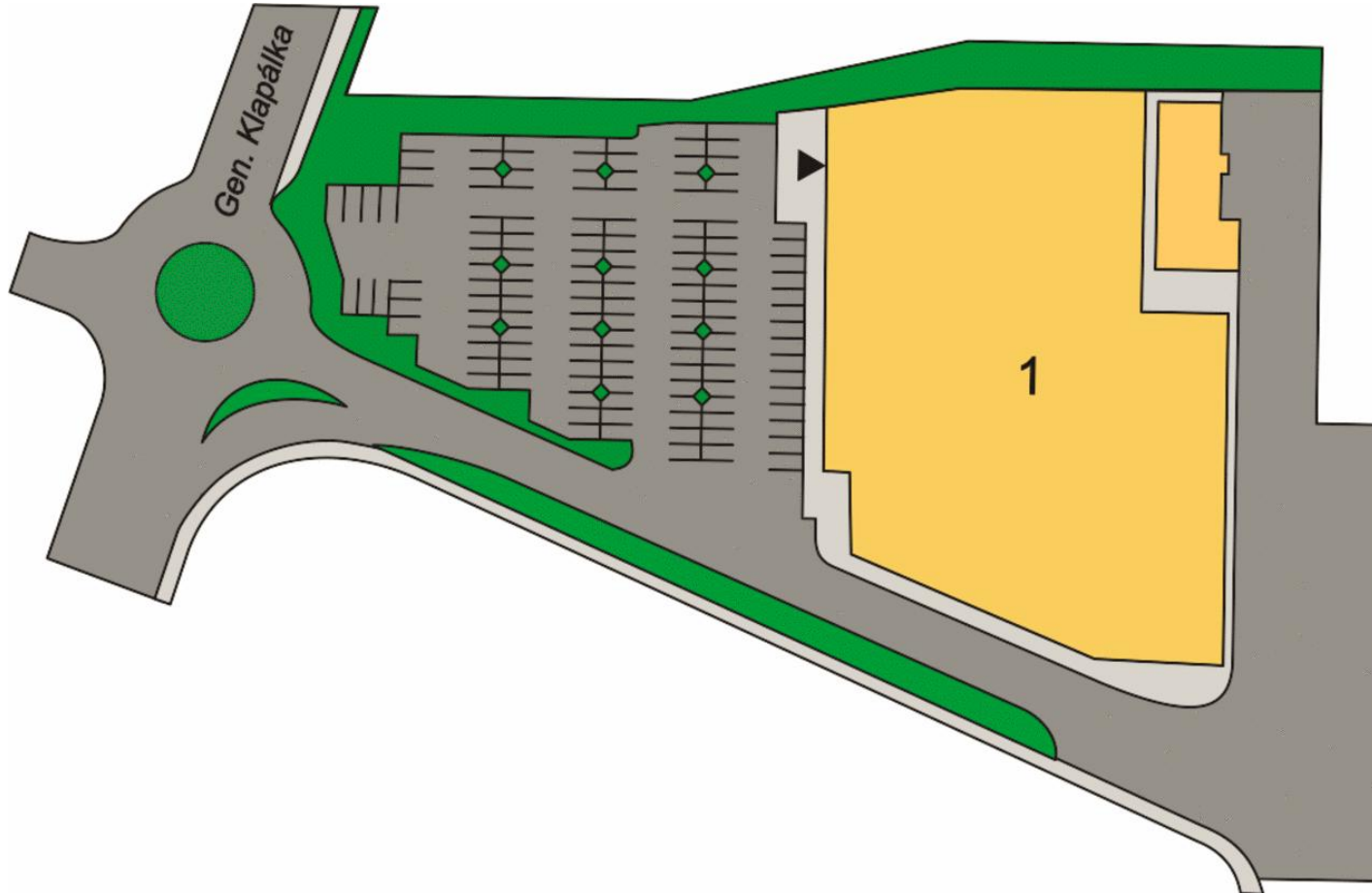
Stadt: Vsetín

Straße: Gen. Klapálka

# InterCora

www.intercora.cz

## Erdgeschoß



### Grunddaten

Lebensmittel: Albert hypermaket

Gesamtfläche FMZ: 4.553 m<sup>2</sup>

Betriebsfläche FMZ: 4.553 m<sup>2</sup>

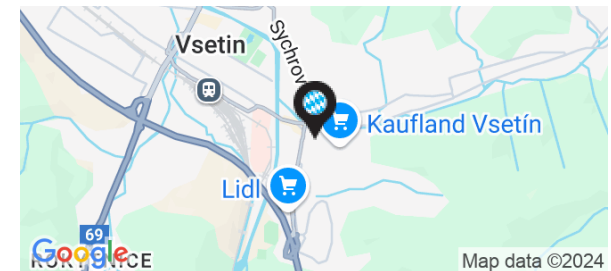
Übergabe: 13.07.2001

### Standort:

Stadt: Vsetín

Straße: Gen. Klapálka

GPS: 49,3325 ; 18,0039



# Übersichtsplan

## Albert hypermaket

Stadt: Vsetín

Straße: Gen. Klapálka

## Mietfläche

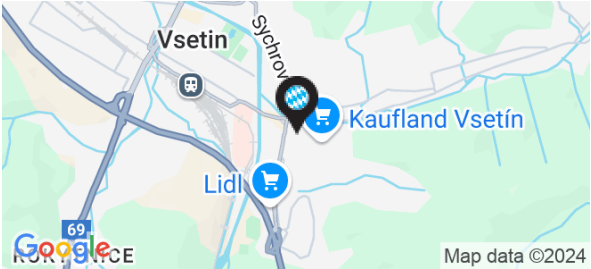
ID	GRÖßE	MIETER	ZUSTAND
<b>Erdgeschoß</b>			
1	4 553 m <sup>2</sup>	Albert	im Betrieb

### Grunddaten

Lebensmittel: Albert hypermaket  
Gesamtfläche FMZ: 4.553 m<sup>2</sup>  
Betriebsfläche FMZ: 4.553 m<sup>2</sup>  
Übergabe: 13.07.2001

### Standort:

Stadt: Vsetín  
Straße: Gen. Klapálka  
GPS: 49,3325 ; 18,0039



# Übersichtsplan

## Albert hypermarket

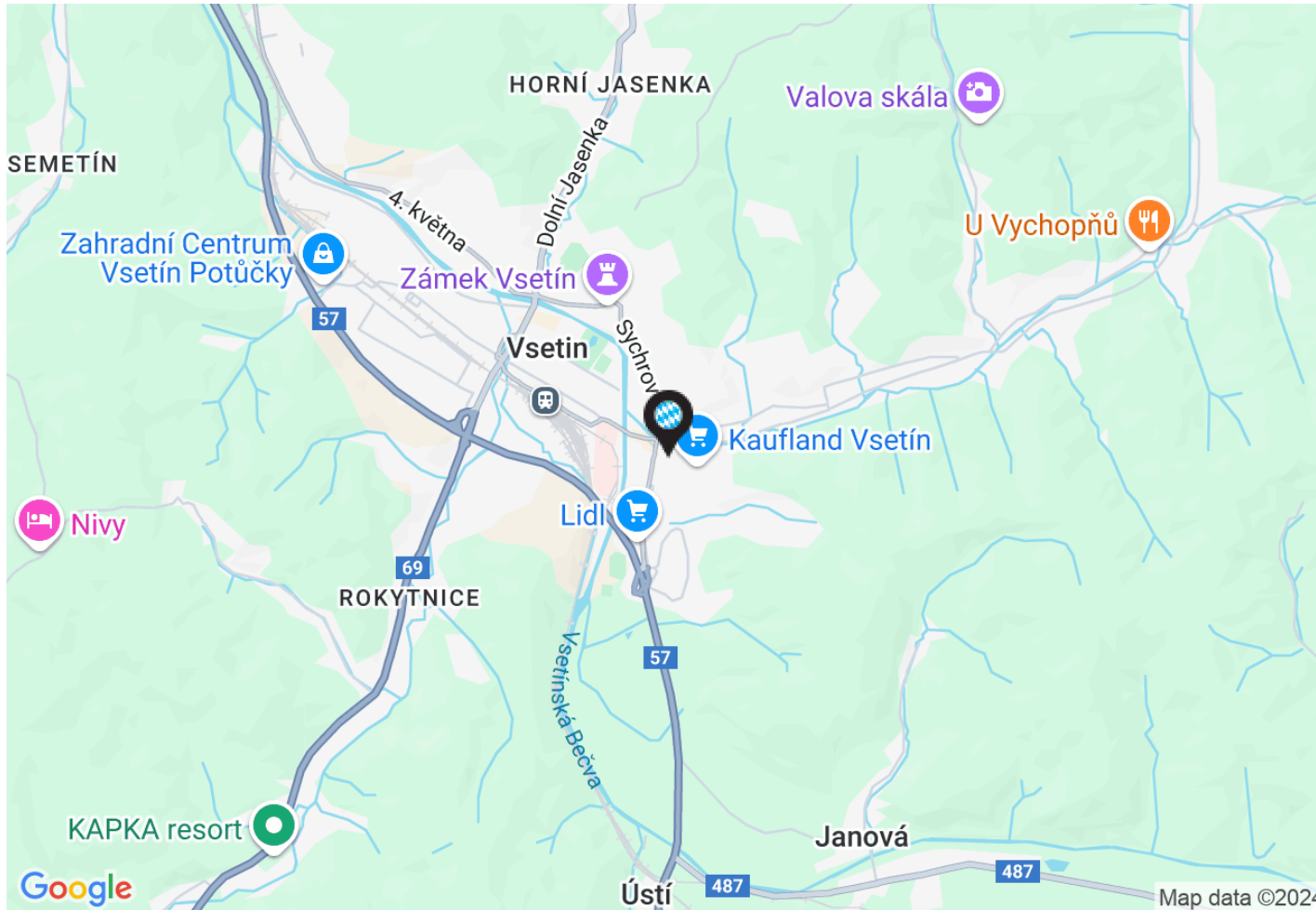
Stadt: Vsetín

Straße: Gen. Klapálka

# InterCora

www.intercora.cz

## traßenkarte



### Grunddaten

Lebensmittel: Albert hypermarket

Gesamtfläche FMZ: 4.553 m<sup>2</sup>

Betriebsfläche FMZ: 4.553 m<sup>2</sup>

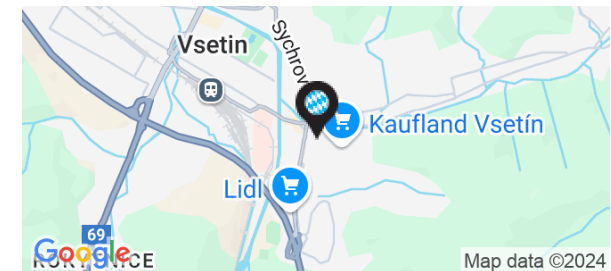
Übergabe: 13.07.2001

### Standort:

Stadt: Vsetín

Straße: Gen. Klapálka

GPS: 49,3325 ; 18,0039




# Übersichtsplan

## Albert hypermaket

Stadt: Vsetín

Straße: Gen. Klapálka

## Luftbild



# InterCora

www.intercora.cz

### Grunddaten

**Lebensmittel:** Albert hypermaket

**Gesamtfläche FMZ:** 4.553 m<sup>2</sup>

**Betriebsfläche FMZ:** 4.553 m<sup>2</sup>

**Übergabe:** 13.07.2001

### Standort:

**Stadt:** Vsetín

**Straße:** Gen. Klapálka

**GPS:** 49,3325 ; 18,0039

