Übersichtsplan

InterCora

www.intercora.cz

Fachmarktzentrum

Stadt: Neunkirchen
Straße: An der alten Ziegelei 3-11

Erdgeschoß

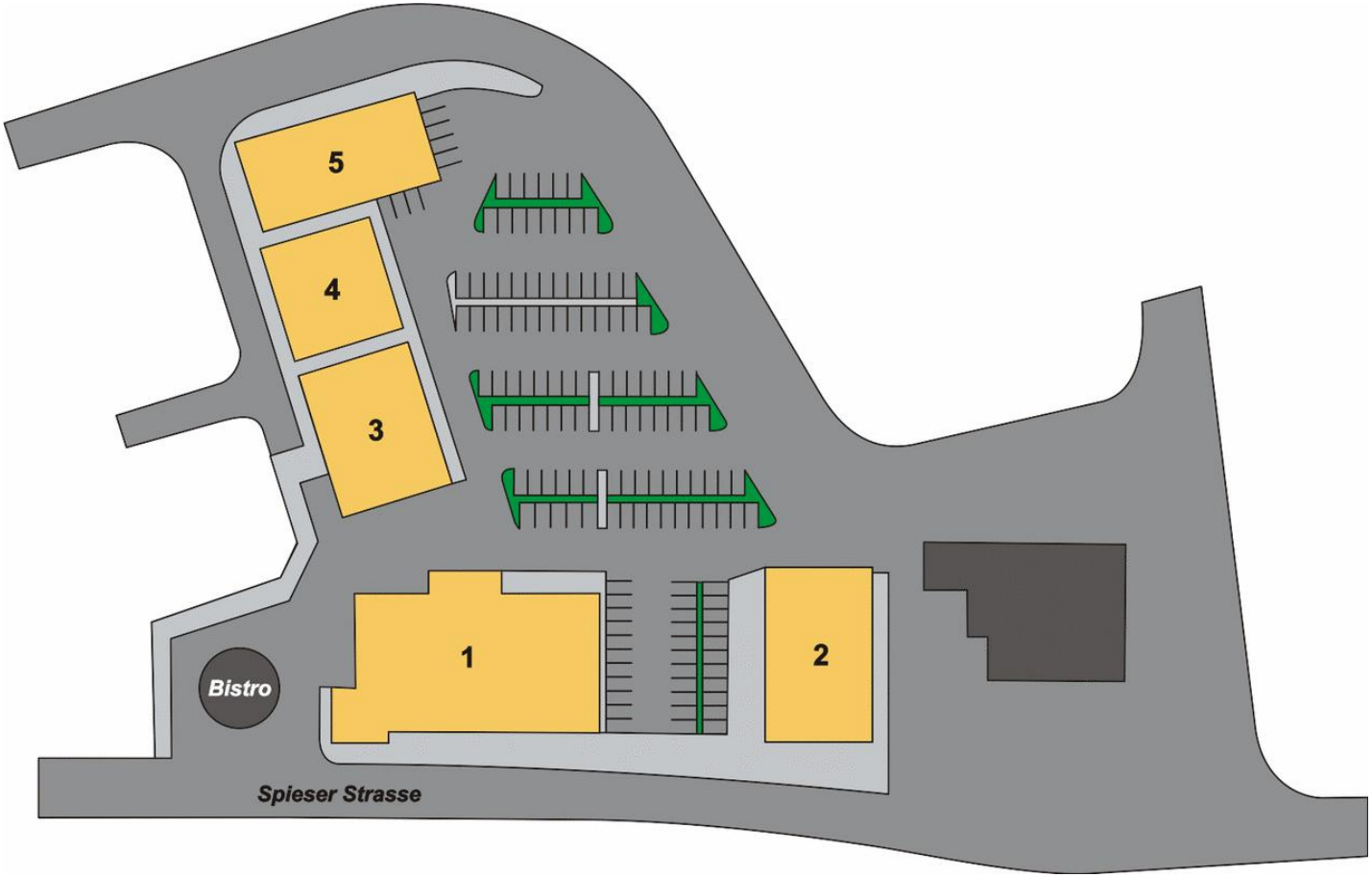

Grunddaten

Lebensmittel: Penny
Gesamtfläche FMZ: 3.770 m²
Betriebsfläche FMZ: 3.770 m²

Standort:

Stadt: Neunkirchen
Straße: An der alten Ziegelei 3-11
Einwohner: 48.330
GPS: 49,335865 ; 7,173813

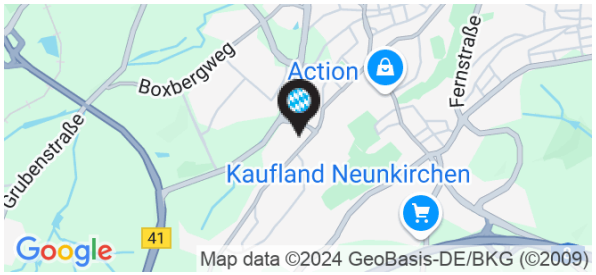

Übersichtsplan

InterCora

www.intercora.cz

Fachmarktzentrum

Stadt: Neunkirchen
Straße: An der alten Ziegelei 3-11

Mietfläche

ID	GRÖßE	MIETER	ZUSTAND
Erdgeschoß			
1	1 500 m²	Penny Market	im Betrieb
2	570 m²	KIK - Textil	im Betrieb
3	920 m²	Tedi	im Betrieb
4	440 m²	Fachmarkt	im Betrieb
5	340 m²	Getränkemarkt	im Betrieb

Grunddaten

Lebensmittel: Penny
Gesamtfläche FMZ: 3.770 m²
Betriebsfläche FMZ: 3.770 m²

Standort:

Stadt: Neunkirchen
Straße: An der alten Ziegelei 3-11
Einwohner: 48.330
GPS: 49,335865 ; 7,173813

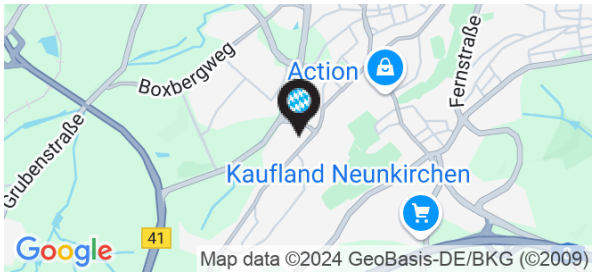

Übersichtsplan

InterCora

www.intercora.cz

Fachmarktzentrum

Stadt: Neunkirchen
Straße: An der alten Ziegelei 3-11

traßenkarte

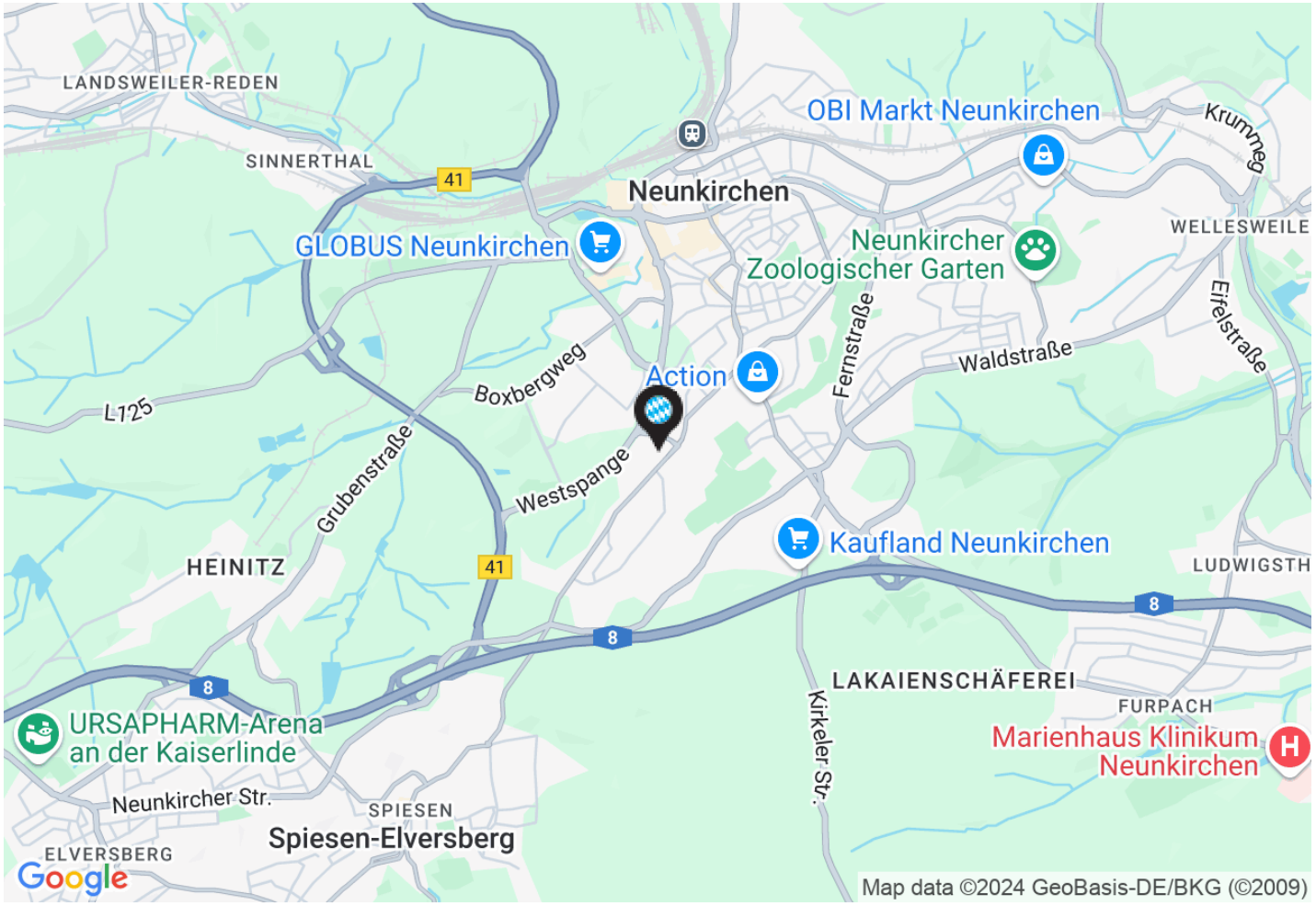

Grunddaten

Lebensmittel: Penny
Gesamtfläche FMZ: 3.770 m²
Betriebsfläche FMZ: 3.770 m²

Standort:

Stadt: Neunkirchen
Straße: An der alten Ziegelei 3-11
Einwohner: 48.330
GPS: 49,335865 ; 7,173813

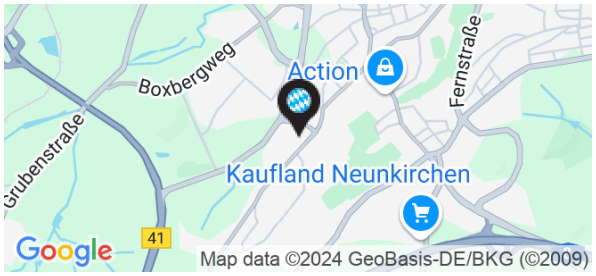

Übersichtsplan

InterCora

www.intercora.cz

Fachmarktzentrum

Stadt: Neunkirchen
Straße: An der alten Ziegelei 3-11

Luftbild

Grunddaten

Lebensmittel: Penny
Gesamtfläche FMZ: 3.770 m²
Betriebsfläche FMZ: 3.770 m²

Standort:
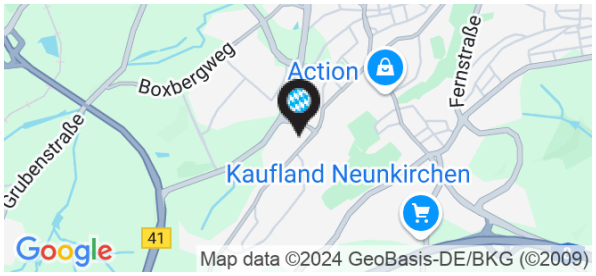
Stadt: Neunkirchen
Straße: An der alten Ziegelei 3-11
Einwohner: 48.330
GPS: 49,335865 ; 7,173813