

Übersichtsplan

Fachmarktzentrum

Stadt: D-90449 Nürnberg

Straße: Tillypark 4-22



Erdgeschoß

InterCora

www.intercora.cz

Grunddaten

Lebensmittel: Fachmarktzentrum

Gesamtfläche FMZ: 6.250 m²

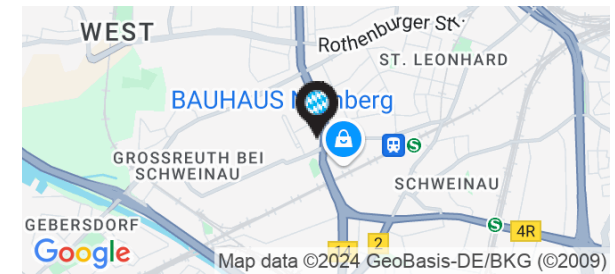
Betriebsfläche FMZ: 6.250 m²

Standort:

Stadt: D-90449 Nürnberg

Straße: Tillypark 4-22

GPS: 49,434893 ; 11,037539



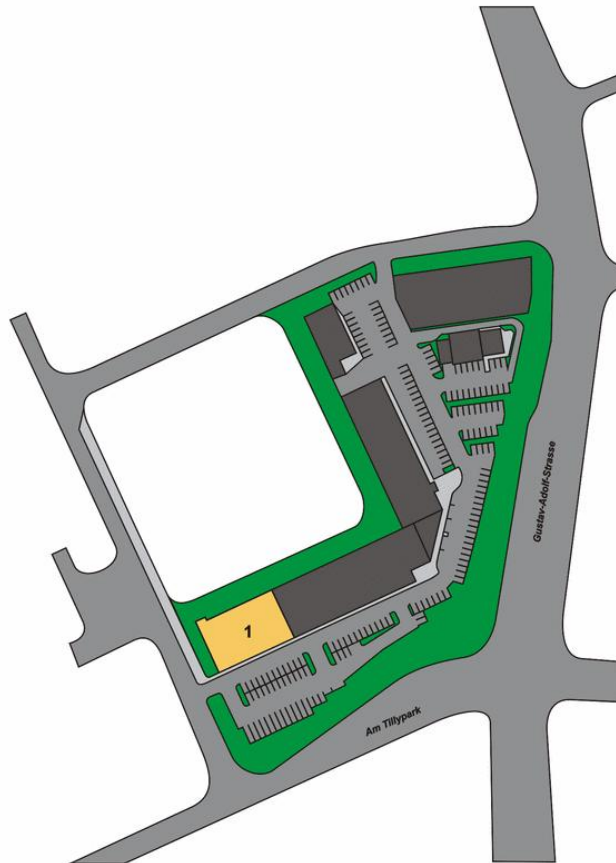
Übersichtsplan

Fachmarktzentrum

Stadt: D-90449 Nürnberg

Straße: Tillypark 4-22

1. Obergeschoß



InterCora

www.intercora.cz

Grunddaten

Lebensmittel: Fachmarktzentrum

Gesamtfläche FMZ: 6.250 m²

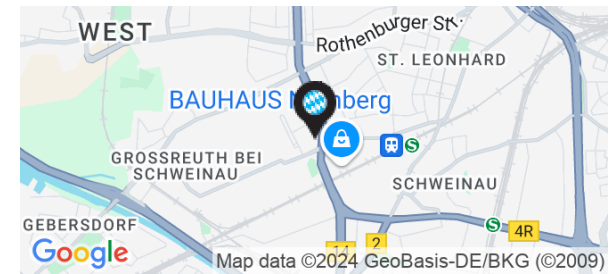
Betriebsfläche FMZ: 6.250 m²

Standort:

Stadt: D-90449 Nürnberg

Straße: Tillypark 4-22

GPS: 49,434893 ; 11,037539



Übersichtsplan

Fachmarktzentrum

Stadt: D-90449 Nürnberg

Straße: Tillypark 4-22

Mietfläche

ID	GRÖßE	MIETER	ZUSTAND
Erdgeschoß			
1	600 m ²	Futterhaus / Tiernahrung	im Betrieb
2	1 450 m ²	Polo	im Betrieb
3	100 m ²	Avis	im Betrieb
4	1 500 m ²	Stop + Go	im Betrieb
5	350 m ²	vermietet	im Betrieb
6	1 350 m ²	IMO - Autowaschstrasse	im Betrieb
7	300 m ²	Burger King	im Betrieb
1. Obergeschoß			
1	600 m ²	Büro - Steuerberater	im Betrieb

Grunddaten

Lebensmittel: Fachmarktzentrum

Gesamtfläche FMZ: 6.250 m²

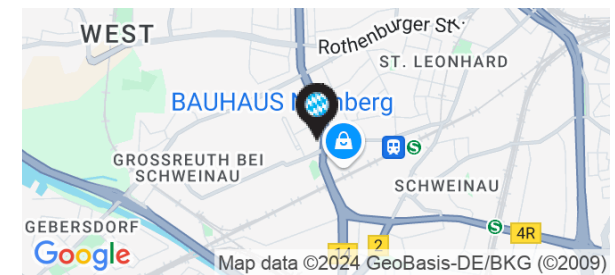
Betriebsfläche FMZ: 6.250 m²

Standort:

Stadt: D-90449 Nürnberg

Straße: Tillypark 4-22

GPS: 49,434893 ; 11,037539



Übersichtsplan

Fachmarktzentrum

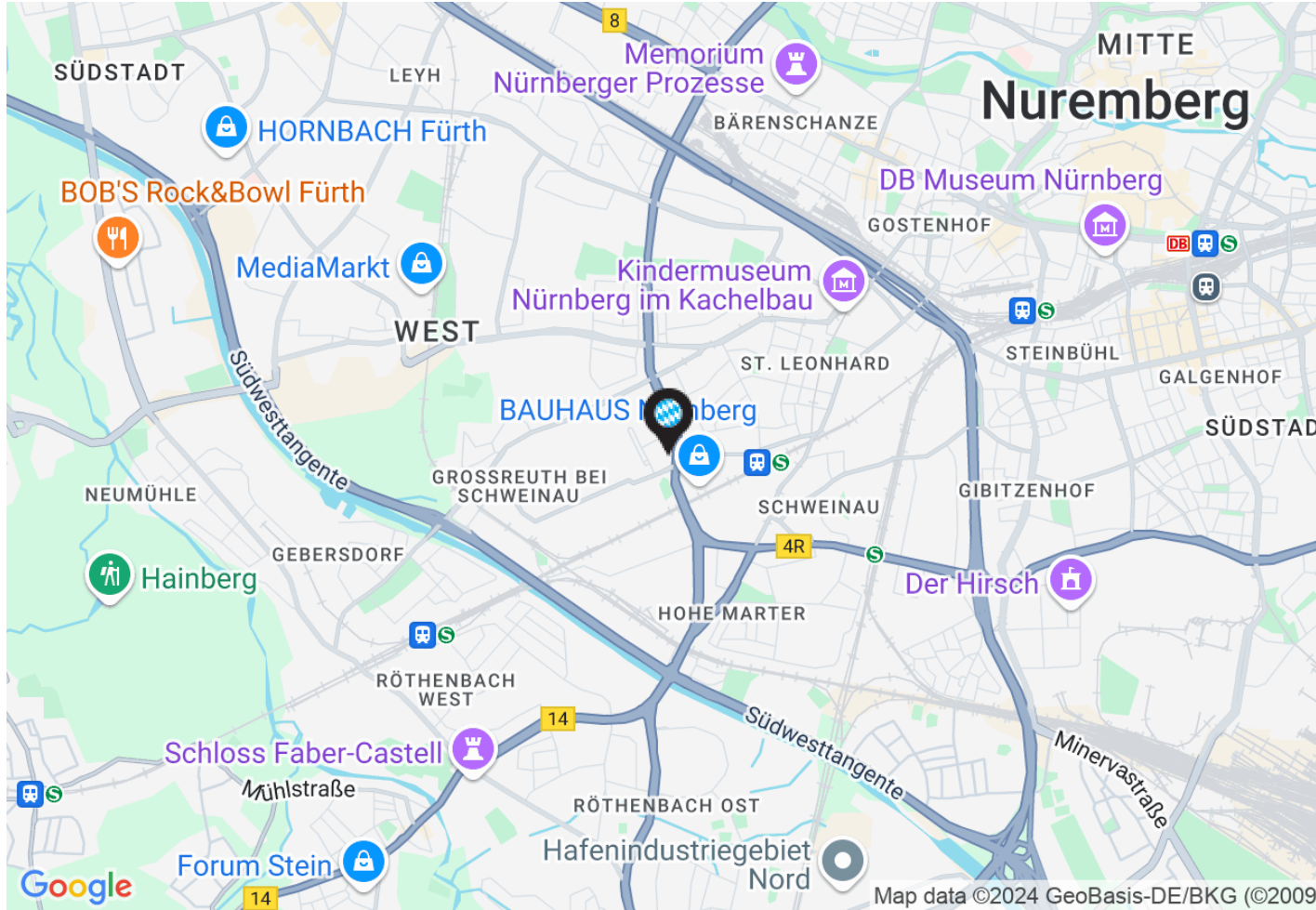
Stadt: D-90449 Nürnberg

Straße: Tillypark 4-22

InterCora

www.intercora.cz

traßenkarte



Grunddaten

Lebensmittel: Fachmarktzentrum

Gesamtfläche FMZ: 6.250 m²

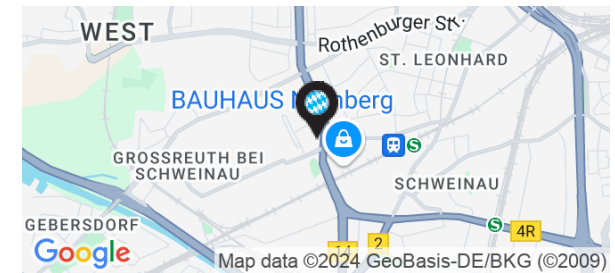
Betriebsfläche FMZ: 6.250 m²

Standort:

Stadt: D-90449 Nürnberg

Straße: Tillypark 4-22

GPS: 49,434893 ; 11,037539



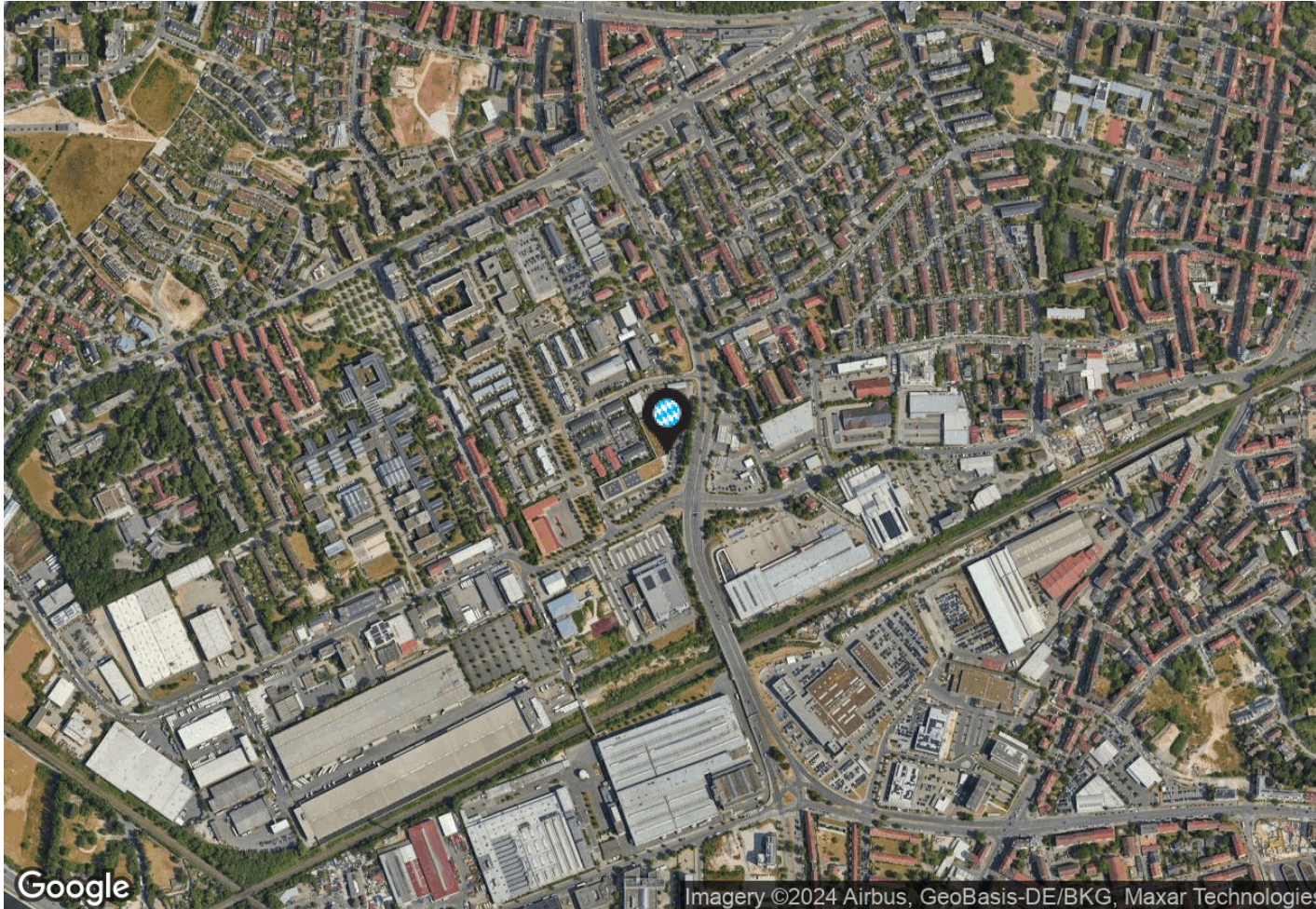
Übersichtsplan

Fachmarktzentrum

Stadt: D-90449 Nürnberg

Straße: Tillypark 4-22

Luftbild



InterCora

www.intercora.cz

Grunddaten

Lebensmittel: Fachmarktzentrum

Gesamtfläche FMZ: 6.250 m²

Betriebsfläche FMZ: 6.250 m²

Standort:

Stadt: D-90449 Nürnberg

Straße: Tillypark 4-22

GPS: 49,434893 ; 11,037539

