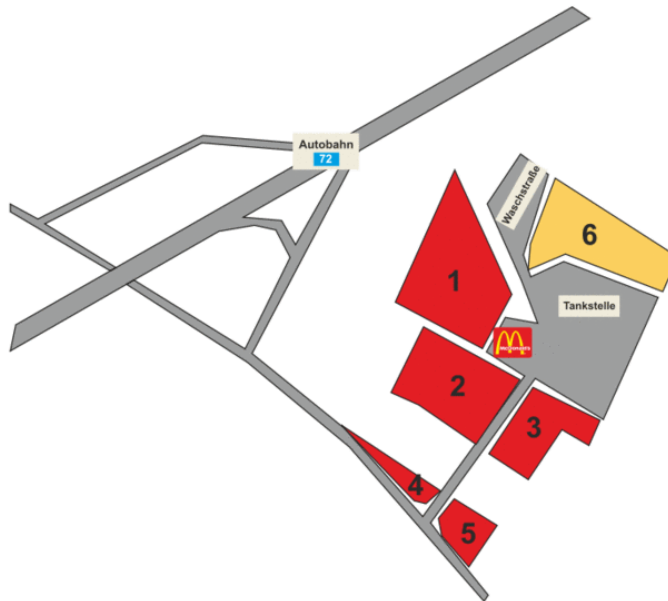


Übersichtsplan

Grundstücke

Stadt: D-08134 Härtensdorf

Straße: A72



Erdgeschoß

InterCora

www.intercora.cz

Grunddaten

Gesamtfläche FMZ: 78.279 m²

Betriebene Fläche FMZ: 78.279 m²

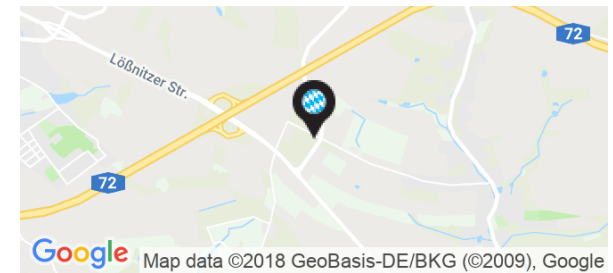
Freie Fläche zur Vermietung: 78.279 m²

Standort

Stadt: D-08134 Härtensdorf

Straße: A72

GPS: 50,67985 ; 12,5910



Übersichtsplan

Grundstücke

Stadt: D-08134 Härtensdorf

Straße: A72

Nájemní prostory

ID	GRÖßE	MIETER	ZUSTAND
Erdgeschoß			
1	31 265 m ²	Grundstück zur Vermietung oder zum Verkauf	Frei
2	21 993 m ²	Grundstück zur Vermietung oder zum Verkauf	Frei
3	13 889 m ²	Grundstück zur Vermietung oder zum Verkauf	Frei
4	4 730 m ²	Grundstück zur Vermietung oder zum Verkauf	Frei
5	6 402 m ²	Grundstück zur Vermietung oder zum Verkauf	Frei

InterCora

www.intercora.cz

Grunddaten

Gesamtfläche FMZ: 78.279 m²

Betriebene Fläche FMZ: 78.279 m²

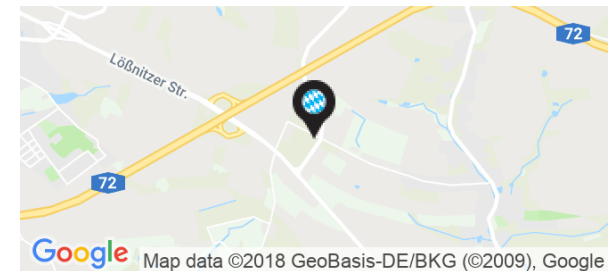
Freie Fläche zur Vermietung: 78.279 m²

Standort

Stadt: D-08134 Härtensdorf

Straße: A72

GPS: 50,67985 ; 12,5910



Übersichtsplan

Grundstücke

Stadt: D-08134 Härtensdorf

Straße: A72

InterCora

www.intercora.cz

Mapa - silniční

Grunddaten

Gesamtfläche FMZ: 78.279 m²

Betriebene Fläche FMZ: 78.279 m²

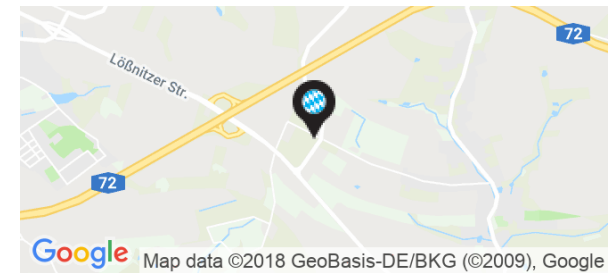
Freie Fläche zur Vermietung: 78.279 m²

Standort

Stadt: D-08134 Härtensdorf

Straße: A72

GPS: 50,67985 ; 12,5910



Übersichtsplan

Grundstücke

Stadt: D-08134 Härtensdorf

Straße: A72

InterCora

www.intercora.cz

Mapa - letecký snímek

Grunddaten

Gesamtfläche FMZ: 78.279 m²

Betriebene Fläche FMZ: 78.279 m²

Freie Fläche zur Vermietung: 78.279 m²

Standort

Stadt: D-08134 Härtensdorf

Straße: A72

GPS: 50,67985 ; 12,5910