

Übersichtsplan

Fachmarktzentrum

Stadt: D-03042 Cottbus

Straße: Willy Brandt Straße 19-19a

Erdgeschoß



InterCora

www.intercora.cz

Grunddaten

Lebensmittel: REWE und ALDI

Gesamtfläche FMZ: 3.507 m²

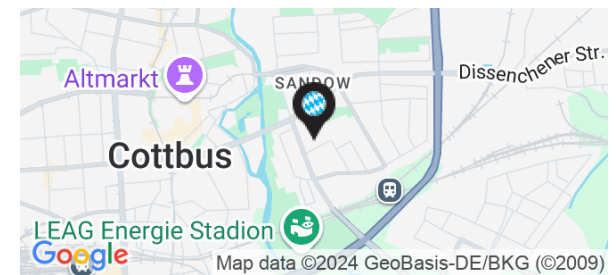
Betriebsfläche FMZ: 3.507 m²

Standort:

Stadt: D-03042 Cottbus

Straße: Willy Brandt Straße 19-19a

GPS: 51,75833 ; 14,34678



Übersichtsplan

Fachmarktzentrum

Stadt: D-03042 Cottbus

Straße: Willy Brandt Straße 19-19a

InterCora

www.intercora.cz

Mietfläche

ID	GRÖßE	MIETER	ZUSTAND
Erdgeschoß			
1	1 500 m ²	REWE	im Betrieb
2	630 m ²	KiK Textil	im Betrieb
3	850 m ²	ALDI	im Betrieb
4	100 m ²	Tabak	im Betrieb
5	80 m ²	Bistro	im Betrieb
6	100 m ²	Floralia	im Betrieb
7	247 m ²	Matratzen Concord	im Betrieb

Grunddaten

Lebensmittel: REWE und ALDI

Gesamtfläche FMZ: 3.507 m²

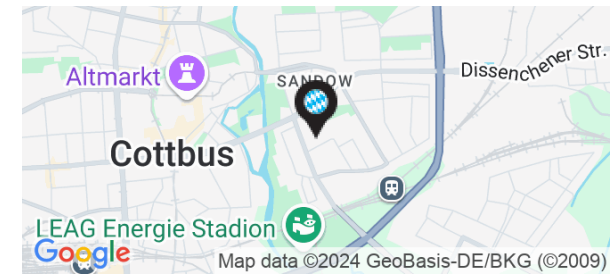
Betriebsfläche FMZ: 3.507 m²

Standort:

Stadt: D-03042 Cottbus

Straße: Willy Brandt Straße 19-19a

GPS: 51,75833 ; 14,34678



Übersichtsplan

Fachmarktzentrum

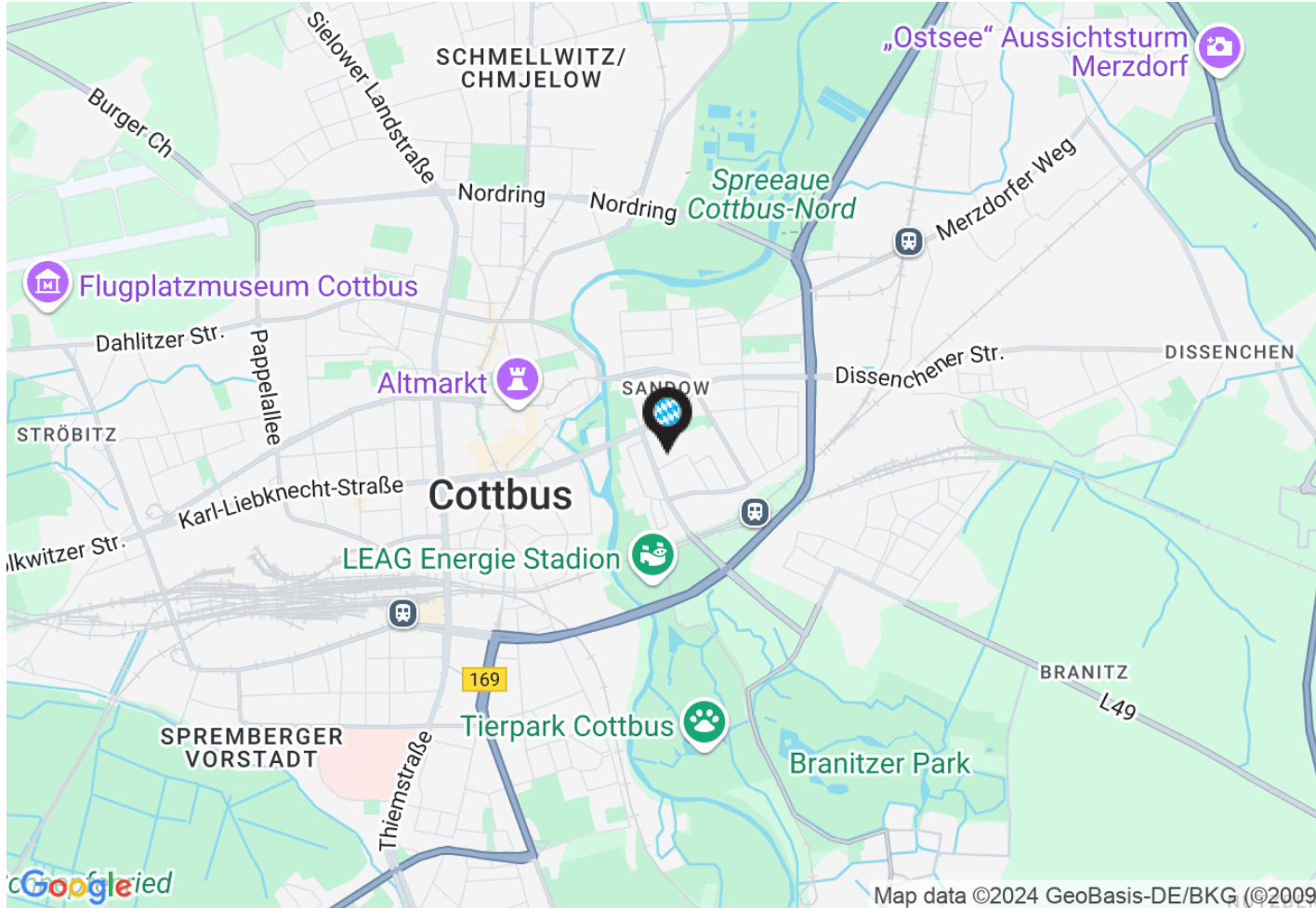
Stadt: D-03042 Cottbus

Straße: Willy Brandt Straße 19-19a

InterCora

www.intercora.cz

traßenkarte



Grunddaten

Lebensmittel: REWE und ALDI

Gesamtfläche FMZ: 3.507 m²

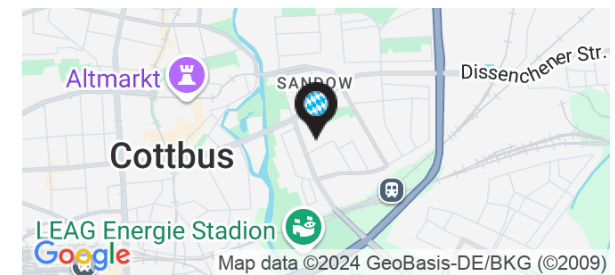
Betriebsfläche FMZ: 3.507 m²

Standort:

Stadt: D-03042 Cottbus

Straße: Willy Brandt Straße 19-19a

GPS: 51,75833 ; 14,34678



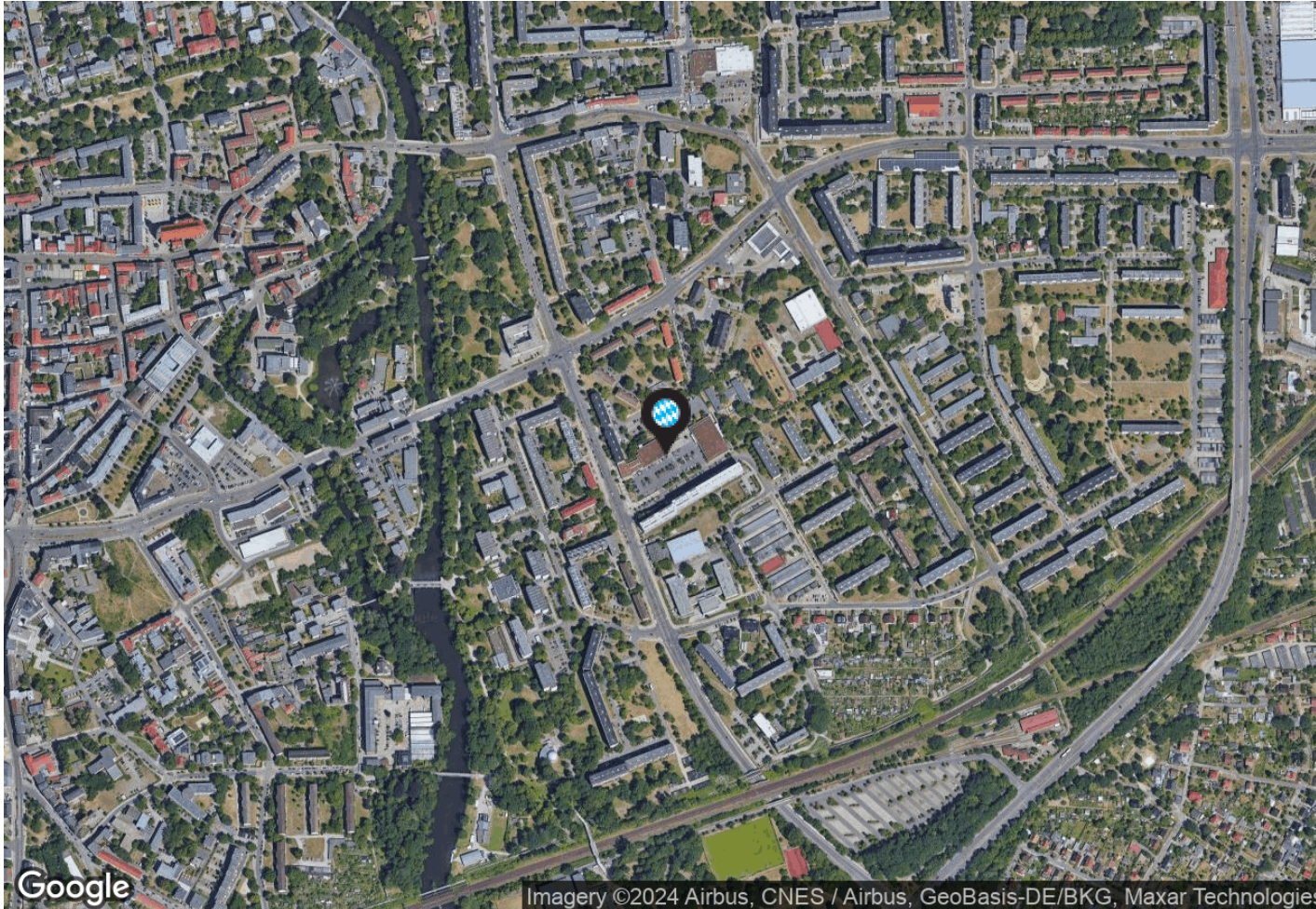
Übersichtsplan

Fachmarktzentrum

Stadt: D-03042 Cottbus

Straße: Willy Brandt Straße 19-19a

Luftbild



Google

Imagery ©2024 Airbus, CNES / Airbus, GeoBasis-DE/BKG, Maxar Technologies

InterCora

www.intercora.cz

Grunddaten

Lebensmittel: REWE und ALDI

Gesamtfläche FMZ: 3.507 m²

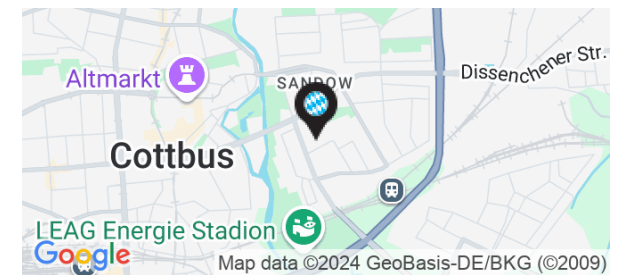
Betriebsfläche FMZ: 3.507 m²

Standort:

Stadt: D-03042 Cottbus

Straße: Willy Brandt Straße 19-19a

GPS: 51,75833 ; 14,34678



Map data ©2024 GeoBasis-DE/BKG (©2009)