Übersichtsplan

InterCora

www.intercora.cz

FMZ Komárno

Stadt: Komárno
Straße: Svätojánska

Erdgeschoß

Grunddaten

Lebensmittel: Billa
Gesamtfläche FMZ: 3.358 m²

Standort:

Stadt: Komárno
Straße: Svätojánska
Einwohner: 32.287
GPS: 47,761982 ; 18,114101

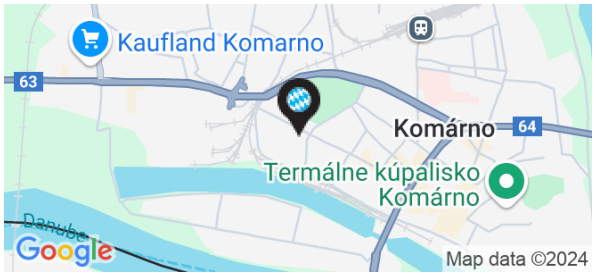

Übersichtsplan

InterCora

www.intercora.cz

FMZ Komárno

Stadt: Komárno
Straße: Svätojánska

Mietfläche

ID	GRÖßE	MIETER	ZUSTAND
Erdgeschoß			
1	1 269 m²	Billa	verkauft
2	928 m²	Woolworth	vermietet
3	200 m²	Apotheke	in Verhandlung - Reserviert
4	961 m²	Action	vermietet

Grunddaten

Lebensmittel: Billa
Gesamtfläche FMZ: 3.358 m²

Standort:

Stadt: Komárno
Straße: Svätojánska
Einwohner: 32.287
GPS: 47,761982 ; 18,114101

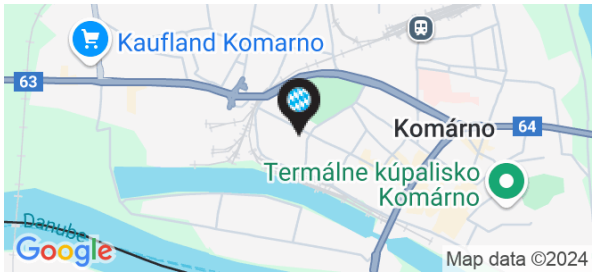

Übersichtsplan

InterCora

www.intercora.cz

FMZ Komárno

Stadt: Komárno
Straße: Svätojánska

traßenkarte

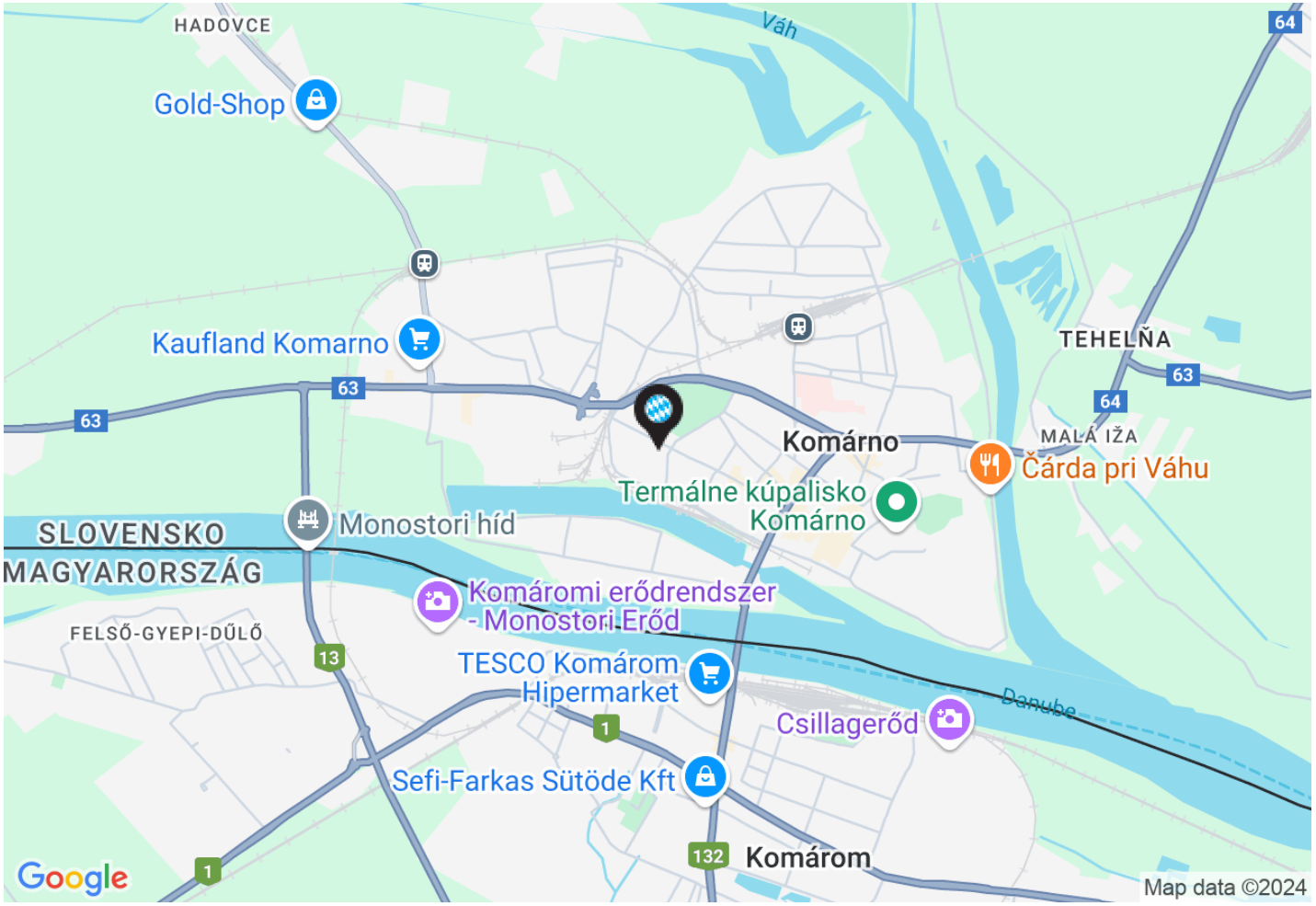

Grunddaten

Lebensmittel: Billa
Gesamtfläche FMZ: 3.358 m²

Standort:

Stadt: Komárno
Straße: Svätojánska
Einwohner: 32.287
GPS: 47,761982 ; 18,114101

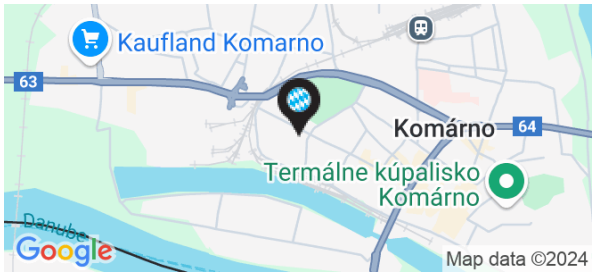

Übersichtsplan

InterCora

www.intercora.cz

FMZ Komárno

Stadt: Komárno
Straße: Svätojánska

Luftbild



Grunddaten

Lebensmittel: Billa
Gesamtfläche FMZ: 3.358 m²

Standort:
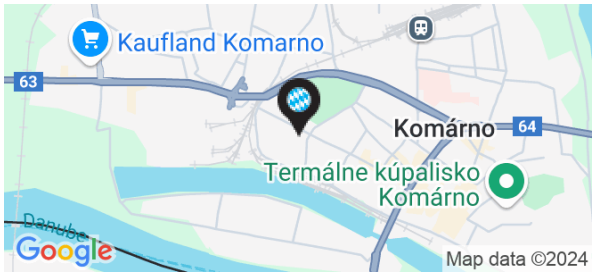
Stadt: Komárno
Straße: Svätojánska
Einwohner: 32.287
GPS: 47,761982 ; 18,114101